













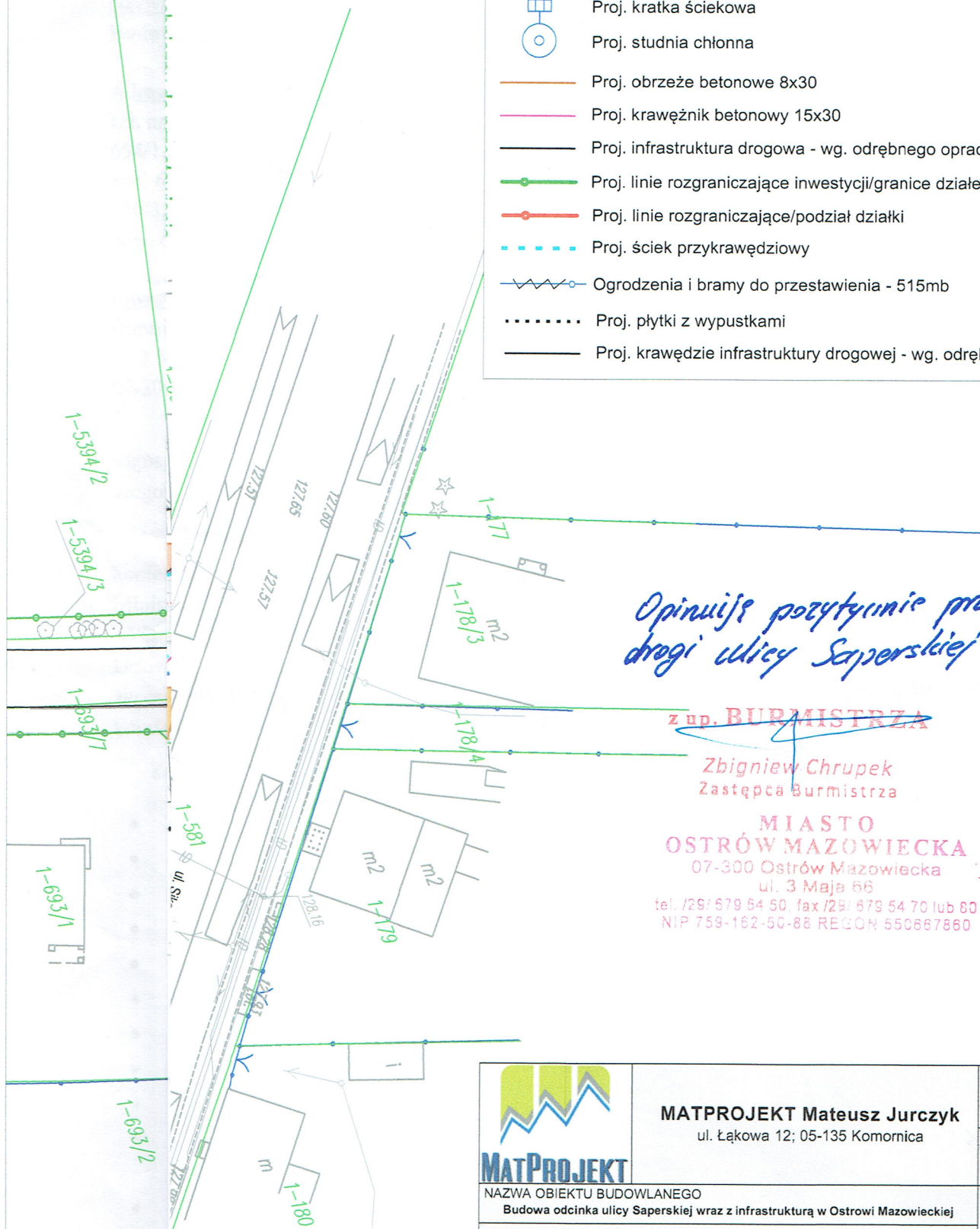


LEGENDA - branża drogowa:

-  Proj. nawierzchnia jezdni z kostki betonowej szarej gr. 8cm
-  Proj. nawierzchnia zjazdu z betonowej kostki grafitowej gr.8cm
-  Proj. naw. chodnika z bet. kostki betonowej czerwonej gr.8cm
-  Proj. kratka ściekowa
-  Proj. studnia chłonna
-  Proj. obrzeże betonowe 8x30
-  Proj. krawężnik betonowy 15x30
-  Proj. infrastruktura drogowa - wg. odrębnego opracowania
-  Proj. linie rozgraniczające inwestycji/granice działek
-  Proj. linie rozgraniczające/podział działki
-  Proj. ściek przykrawędziowy
-  Ogrodzenia i bramy do przestawienia - 515mb
-  Proj. płytki z wypustkami
-  Proj. krawędzie infrastruktury drogowej - wg. odrębnego opracowania




*Opiniuje pozytywnie przebieg
drogi ulicy Saperskiej*

z up. BURMISTRZA

Zbigniew Chrupek
Zastępca Burmistrza

MIASTO
OSTRÓW MAZOWIECKA

07-300 Ostrów Mazowiecka
ul. 3 Maja 66
tel. /29/ 679 54 50, fax /29/ 679 54 70 lub 60
NIP 759-162-50-88 REGON 550667860

	<p>MATPROJEKT Mateusz Jurczyk ul. Łąkowa 12; 05-135 Komornica</p>	<p>Data: 10.2017</p> <p>Skala: 1:500</p>
<p>NAZWA OBIEKTU BUDOWLANEGO Budowa odcinka ulicy Saperskiej wraz z infrastrukturą w Ostrowi Mazowieckiej</p> <p>ADRES OBIEKTU BUDOWLANEGO: dz. nr ew. 692/8, 690, 688/1, 688/3, 686, 684, 682, 680, 679, 678, 677, 676, 668, 666/2, 666/1, 655/1, 654/1, 653/1, 652/1, 651/1, 650/1, 643, 595, 596, 597, 598/2, 599, 601/3, 602/3, 603/1, 605, 604/4, 606, 607, 608, 609, 610/2, 615/2, 616, 617, 618/1, 620, 621, 622, 623, 624, 625, 626/2, 628/3, 629, 630/3, 642, 581 obr. 1 Ostrów Mazowiecka</p>		<p>Rys nr: 2</p>
<p>INWESTOR: Burmistrz Miasta Ostrów Mazowiecka ul. 3 Maja 66; 07-300 Ostrów Mazowiecka</p>		
<p>NAZWA RYSUNKU: PROPONOWANY PRZEBIEG DROGI</p>		